Tour 2k: Von der Bläsikapelle über den Rebberg nach Gutach (2021,08)

Tour de Waldkirch 'walking edition'

5 km	1:25 h	79 m	94 m	Schwierigkeit -

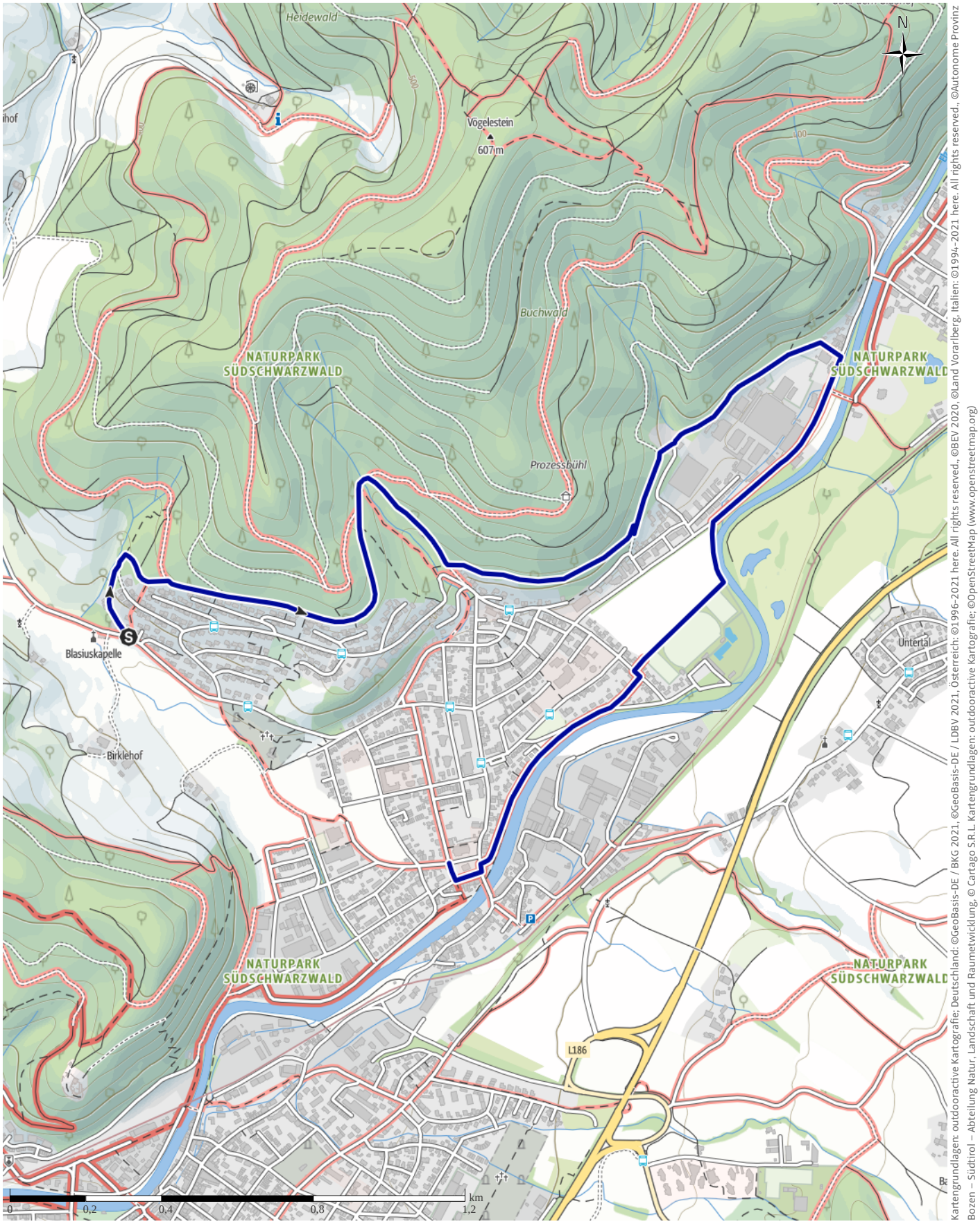

Kartengrundlagen: outdooractive Kartografie; Deutschland: ©GeoBasis-DE / BKG 2021, ©GeoBasis-DE / LDBV 2021, Österreich: ©1996-2021 here. All rights reserved., ©BEV 2020, ©Land Vorarlberg, Italien: ©1994-2021 here. All rights reserved., ©Autonome Provinz Bozen – Südtirol – Abteilung Natur, Landschaft und Raumetwicklung, © Cartago S.R.L. Kartengrundlagen: outdooractive Kartografie; ©OpenStreetMap (www.openstreetmap.org)

Tour 2k: Von der Bläsikapelle über den Rebberg ...

Höhenprofil

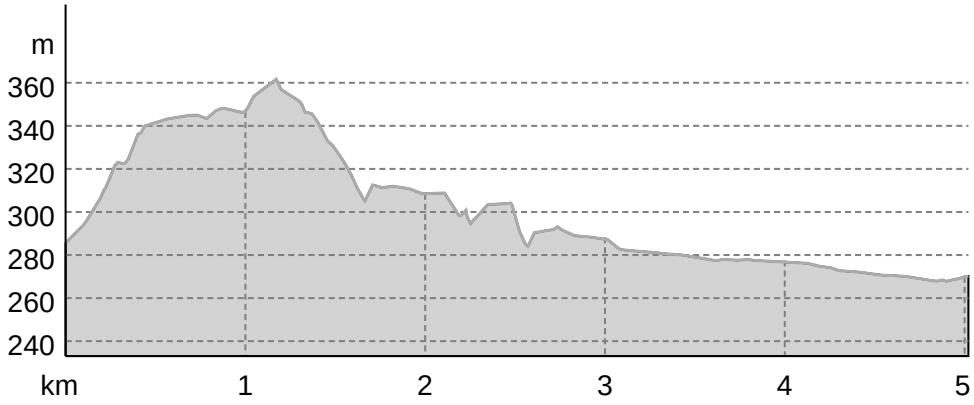

Tourdaten

Wanderung

Strecke	5 km
Dauer	1:25 h
Aufstieg	79 m
Abstieg	94 m

Schwierigkeit	-
Kondition	
Technik	

Höhenlage

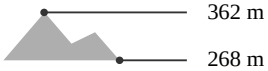

Beste Jahreszeit

JAN	FEB	MÄR
APR	MAI	JUN
JUL	AUG	SEP
OKT	NOV	DEZ

Bewertungen

Autoren

Erlebnis

Landschaft

Community

Weitere Tourdaten

Eigenschaften

mit Bahn und Bus erreichbar

Von A nach B

aussichtsreich

kinderwagengerecht

kulturell / historisch

Auszeichnungen

Einkehrmöglichkeit

familienfreundlich

Martin Hünerfeld

Aktualisierung: 28.06.2021

Von der Bläsikapelle gehts hinauf zum Ebertle, über den unteren Rebbergweg nach Gutach und am Schwimmbad vorbei zur Kollnauer Kirche.

Wir beginnen unsere Tour bei der Kohlenbacher Bläsikapelle. Dort geht's hinauf zum Ebertle, entweder über den Treppenweg oder -fast schöner- rechts neben dem Bläsistüble die Waldsteige. Oberhalb von Blasiwald und Ebertle wandern wir auf fast ebenem Weg mit herrlichen Ausblicken über Kollnau, Waldkirch bis hinüber zum Kandel ins Schulzenloch. Dort hinabgestiegen, führt uns der untere Rebbergweg Richtung Gutach. Wieder herrliche Ausblicke übers Tal! Beim Maxhaus, dem früheren Krankenhaus der Nähseidenfabrik Gütermann, haben wir die Talsohle fast erreicht. Heute beherbergt es eine Schule. Zwischen Adler, einem früheren Gasthaus, und der Bäckerei Burger erreichen wir die Gutacher Landstraße, der wir nach Wechsel der Straßenseite talab folgen. Mit der Elz biegen wir links ab und kommen am Schwimmbad vorbei zur Kollnauer Kirche.

Wegbeschreibung

Start der Tour

Kollnau Waldsteige (Bläsikapelle)

Koordinaten:

DG: 48.108248, 7.959505

GMS: 48°06'29.7"N 7°57'34.2"E

UTM: 32U 422546 5328855

w3w: ///kostbar.maus.geologin

Ende der Tour

Kollnau Kirche

Anreise

Diese Tour ist gut mit Bahn und Bus erreichbar.

Öffentliche Verkehrsmittel
Anfahrt mit Linienbus bis Hst. Kollnau Friedhof

Rückfahrt ab Hst. Kollnau Bahnhof

Anfahrt
B 294 Abfahrt Waldkirch Ost

Richtung Kollnau

An der Gambrinuskurve links Richung Kohlenbach / Obersexau

Parken

Parkplatz am Kollnauer Friedhof

Tour zum Mitnehmen für iPhone und Android

QR-Code scannen und diese Tour offline speichern, mit Freunden teilen und mehr ...

Webseite

http://www.wanderservice-schwarzwald.de/s/IZVac0