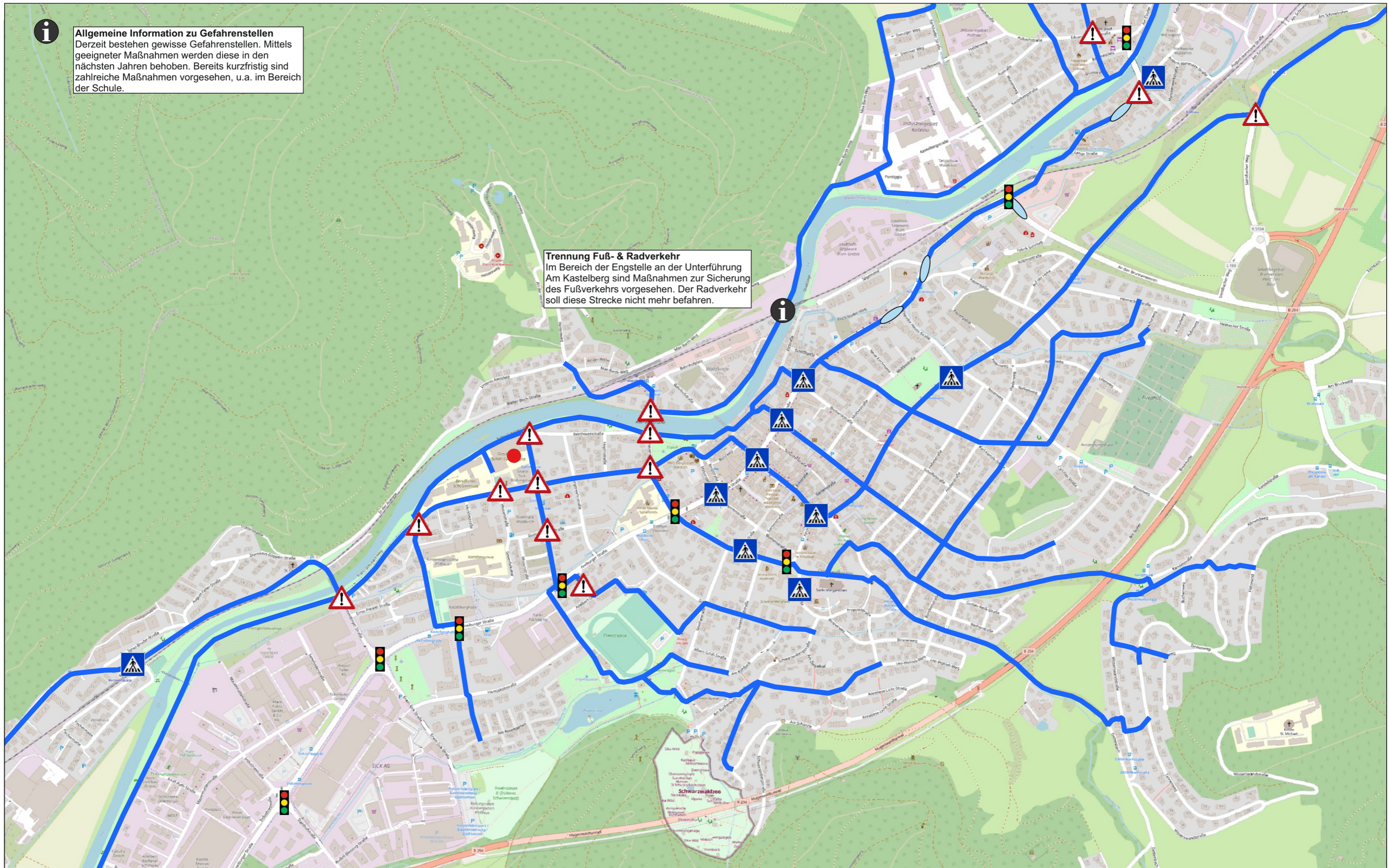




**Allgemeine Information zu Gefahrenstellen**  
 Derzeit bestehen gewisse Gefahrenstellen. Mittels geeigneter Maßnahmen werden diese in den nächsten Jahren behoben. Bereits kurzfristig sind zahlreiche Maßnahmen vorgesehen, u.a. im Bereich der Schule.

**Trennung Fuß- & Radverkehr**  
 Im Bereich der Engstelle an der Unterführung Am Kastelberg sind Maßnahmen zur Sicherung des Fußverkehrs vorgesehen. Der Radverkehr soll diese Strecke nicht mehr befahren.



Rapp AG  
 Stühlingerstraße 21  
 D-79106 Freiburg



**Schulwegpläne Stadt Waldkirch**

Geschwister-Scholl-Gymnasium Fußschulwegplan

2067.345

16.08.2022

**Legende**

- empfohlene Fußschulwege
- Schule
- Fußgängerüberweg
- Lichtsignalanlage
- Mittelinsel
- Gefahrenstelle
- Hinweis

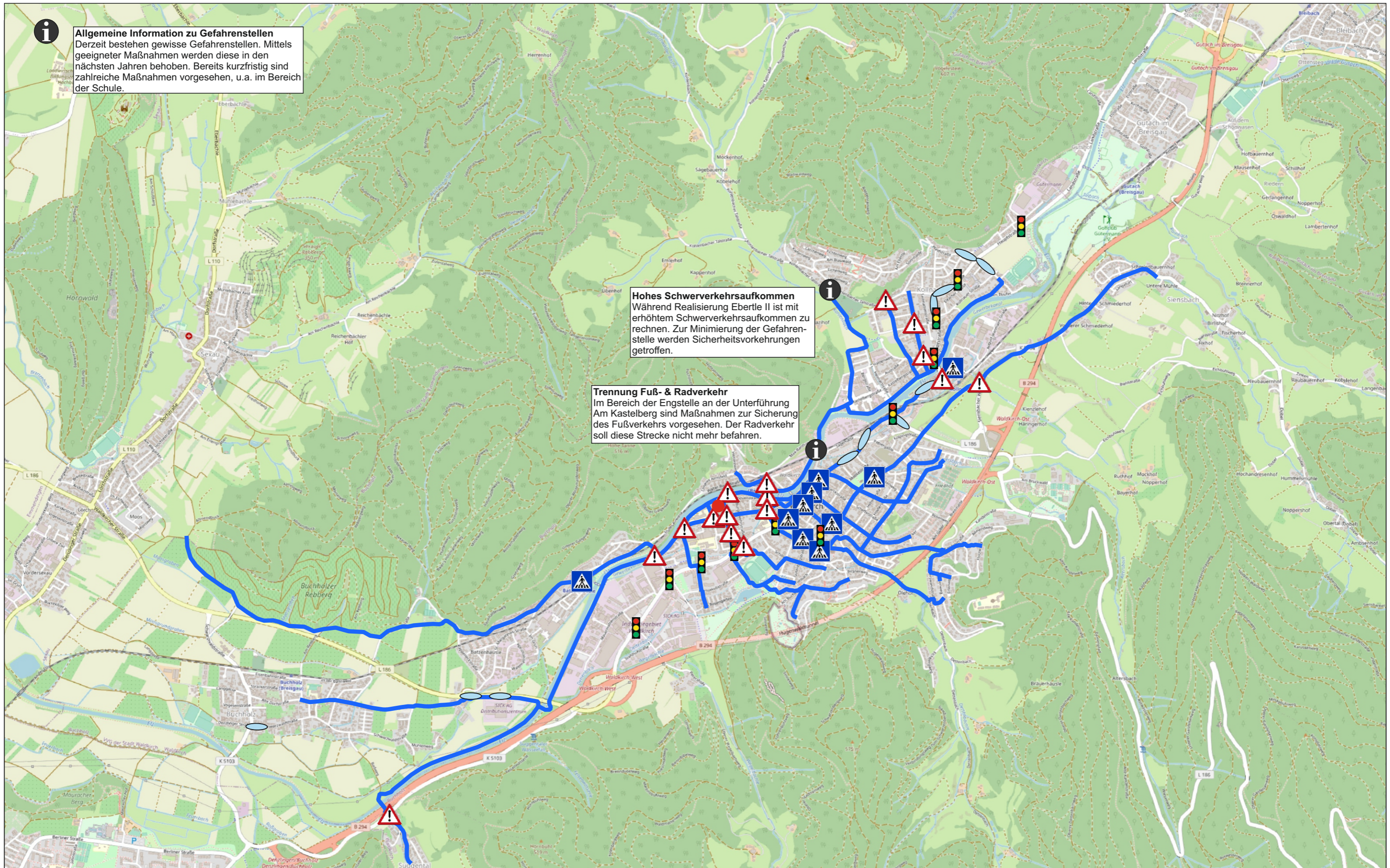




**Allgemeine Information zu Gefahrenstellen**  
 Derzeit bestehen gewisse Gefahrenstellen. Mittels geeigneter Maßnahmen werden diese in den nächsten Jahren behoben. Bereits kurzfristig sind zahlreiche Maßnahmen vorgesehen, u.a. im Bereich der Schule.

**Hohes Schwerverkehrsaufkommen**  
 Während Realisierung Ebertle II ist mit erhöhtem Schwerverkehrsaufkommen zu rechnen. Zur Minimierung der Gefahrenstelle werden Sicherheitsvorkehrungen getroffen.

**Trennung Fuß- & Radverkehr**  
 Im Bereich der Engstelle an der Unterführung Am Kastelberg sind Maßnahmen zur Sicherung des Fußverkehrs vorgesehen. Der Radverkehr soll diese Strecke nicht mehr befahren.



Rapp AG  
 Stühlingerstraße 21  
 D-79106 Freiburg



**Schulwegpläne Stadt Waldkirch**

Geschwister-Scholl-Gymnasium  
 Fußschulwegplan gesamt

2067.345

16.08.2022

**Legende**

- empfohlene Fußschulwege
- Schule
- Fußgängerüberweg



Lichtsignalanlage



Mittelinsel



Gefahrenstelle



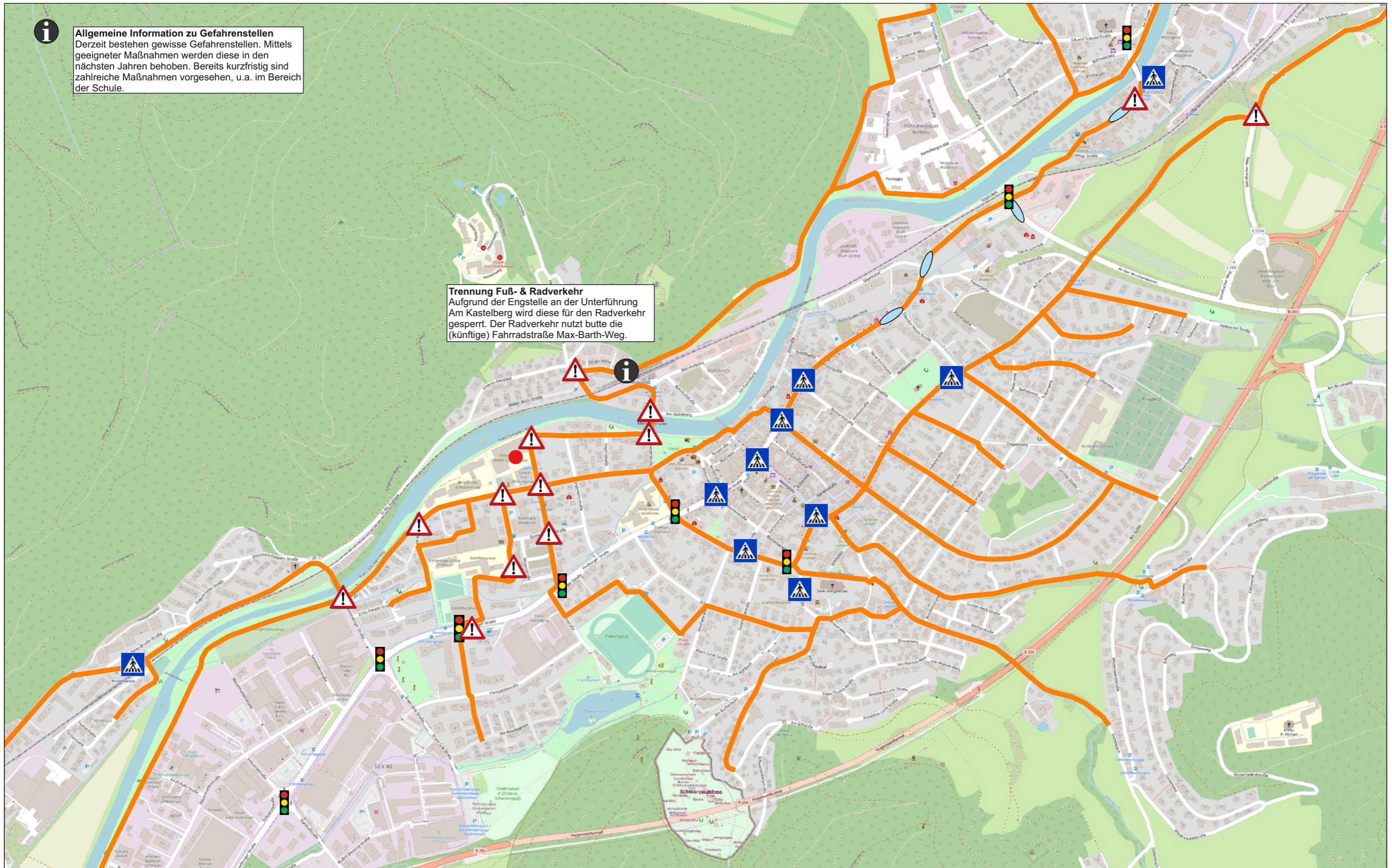
Hinweis





**Allgemeine Information zu Gefahrenstellen**  
 Derzeit bestehen gewisse Gefahrenstellen. Mittels geeigneter Maßnahmen werden diese in den nächsten Jahren behoben. Bereits kurzfristig sind zahlreiche Maßnahmen vorgesehen, u.a. im Bereich der Schule.

**Trennung Fuß- & Radverkehr**  
 Aufgrund der Engstelle an der Unterführung Am Kastelberg wird diese für den Radverkehr gesperrt. Der Radverkehr nutzt butte die (künftige) Fahrradstraße Max-Barth-Weg.



Rapp AG  
 Stühlingerstraße 21  
 D-79106 Freiburg



**Schulwegpläne Stadt Waldkirch**

Geschwister-Scholl-Gymnasium Radschulwegplan

2067.345

16.08.2022

**Legende**

- empfohlene Radschulwege
- Schule
- Fußgängerüberweg



Lichtsignalanlage



Mittelsinsel



Gefahrenstelle



Hinweis

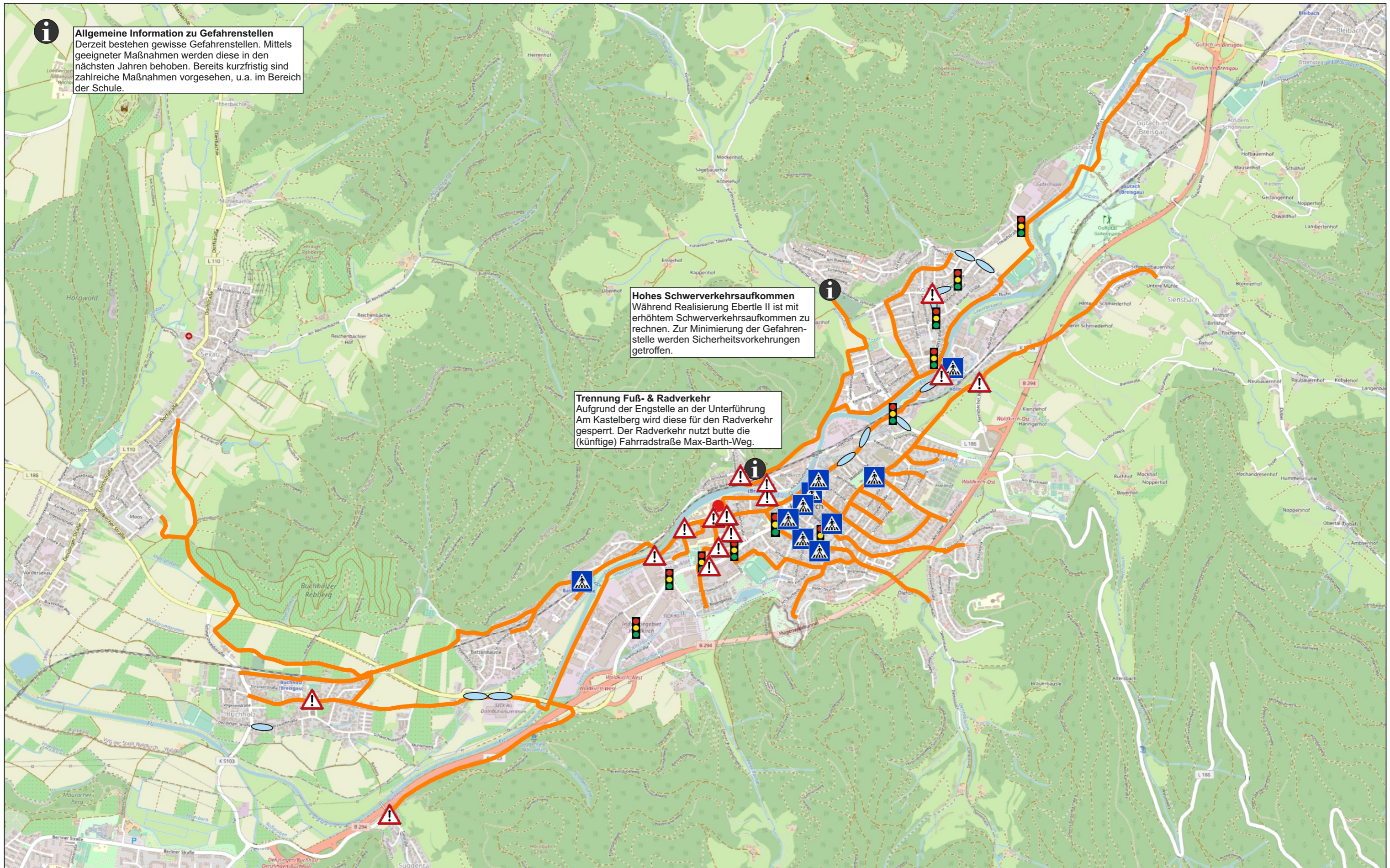




**Allgemeine Information zu Gefahrenstellen**  
 Derzeit bestehen gewisse Gefahrenstellen. Mittels geeigneter Maßnahmen werden diese in den nächsten Jahren behoben. Bereits kurzfristig sind zahlreiche Maßnahmen vorgesehen, u.a. im Bereich der Schule.

**Hohes Schwerverkehrsaufkommen**  
 Während Realisierung Ebertle II ist mit erhöhtem Schwerverkehrsaufkommen zu rechnen. Zur Minimierung der Gefahrenstelle werden Sicherheitsvorkehrungen getroffen.

**Trennung Fuß- & Radverkehr**  
 Aufgrund der Engstelle an der Unterführung Am Kastelberg wird diese für den Radverkehr gesperrt. Der Radverkehr nutzt bitte die (künftige) Fahrradstraße Max-Barth-Weg.



**Schulwegpläne Stadt Waldkirch**

Geschwister-Scholl-Gymnasium  
 Radschulwegplan gesamt

2067.345

16.08.2022

**Legende**

- empfohlene Radschulwege
- Schule
- Fußgängerüberweg

- Lichtsignalanlage
- Mittelinsel
- Gefahrenstelle

Hinweis



Rapp AG  
 Stühlingerstraße 21  
 D-79106 Freiburg

